



DIPUTACIÓN DE GUADALAJARA

**MEMORIA DE ACTIVIDADES
ANUALIDAD 2023**

**CENTROS COMARCALES,
MANTENIMIENTO, TALLER
Y EFICIENCIA ENERGÉTICA**





1. Introducción

El **Servicio de Centros Comarcales, Mantenimiento, Taller y Eficiencia Energética** presenta como objetivo principal, garantizar la asistencia, cooperación y coordinación de la Diputación Provincial de Guadalajara con cada uno de sus municipios, especialmente los de menor capacidad económica y de gestión, en la prestación de los servicios de competencia y titularidad municipal, dando cumplimiento a la Ley 7/85, Reguladora de las Bases de Régimen Local. Para la consecución de dicho objetivo, la Diputación Provincial de Guadalajara dispone de medios humanos, materiales y técnicos.

El presente documento constituye un resumen de las actuaciones acometidas por el **Servicio de Centros Comarcales, Mantenimiento, Taller y Eficiencia Energética** de la Diputación Provincial de Guadalajara, durante la **ANUALIDAD 2023**, para dar cumplimiento al objetivo asignado.





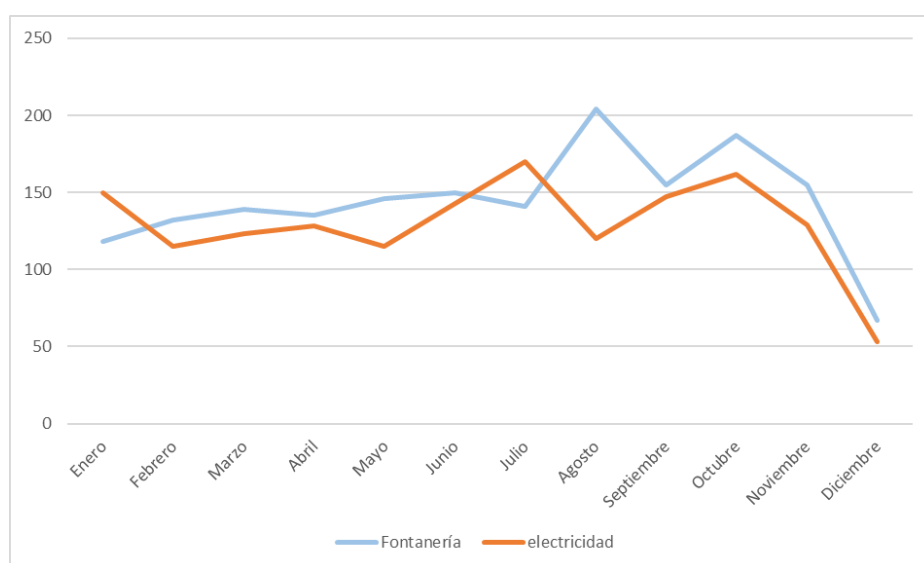
2. Centros Comarcales

2.1 Actuaciones registradas

Los CINCO (5) Centros Comarcales que componen el servicio han atendido en la ANUALIDAD 2023:

NÚMERO DE AVISOS REGISTRADOS POR DEPARTAMENTOS ENTRE EL 01/01/2023 Y EL31/12/2023		
DEPARTAMENTO	Nº AVISOS	%
Albañilería	177	4,63
Camión Desatascos	32	0,84
Detección de Fuga	181	4,74
Electricidad	1.560	40,85
Fontanería	1.733	45,38
Fundentes	3	0,08
Inspección con Cámara	104	2,72
Jefe de Sección	4	0,10
Máquina	20	0,52
Sin asignar	6	0,16
TOTAL INFORME	3.820	

Los avisos más solicitados son los de fontanería y electricidad. Estos presentan **una media mensual que se sitúa en torno a los 130 avisos**. No obstante, tal como se observa en el cuadro adjunto, son los meses comprendidos entre Junio y Octubre cuando se producen los mayores datos (**media de 170 avisos**).





La distribución de avisos por cada uno de los CINCO (5) Centros Comarcales ha sido:

2.1.1 Centro Comarcal de Cifuentes

NÚMERO DE AVISOS REGISTRADOS POR DEPARTAMENTOS ENTRE EL 01/01/2023 Y EL31/12/2023		
DEPARTAMENTO	Nº AVISOS	%
Albañilería	57	6,56
Camión Desatascos	10	1,15
Detección de Fuga	23	2,65
Electricidad	342	39,36
Fontanería	422	48,56
Inspección con Cámara	12	1,38
Máquina	2	0,23
Sin asignar	1	0,12
TOTAL INFORME	869	

2.1.2 Centro Comarcal de Cogolludo

NÚMERO DE AVISOS REGISTRADOS POR DEPARTAMENTOS ENTRE EL 01/01/2023 Y EL31/12/2023		
DEPARTAMENTO	Nº AVISOS	%
Albañilería	29	5,28
Camión Desatascos	1	0,18
Detección de Fuga	35	6,38
Electricidad	254	46,27
Fontanería	202	36,79
Inspección con Cámara	21	3,83
Máquina	7	1,28
TOTAL INFORME	549	





2.1.3 Centro Comarcal de Guadalajara-Sur

NÚMERO DE AVISOS REGISTRADOS POR DEPARTAMENTOS ENTRE EL 01/01/2023 Y EL31/12/2023		
DEPARTAMENTO	Nº AVISOS	%
Albañilería	19	2,30
Camión Desatascos	4	0,48
Detección de Fuga	60	7,26
Electricidad	285	34,46
Fontanería	413	49,94
Inspección con Cámara	42	5,08
Jefe de Sección	1	0,12
Máquina	1	0,12
Sin asignar	3	0,36
TOTAL INFORME	828	

2.1.4 Centro Comarcal de Molina de Aragón

NÚMERO DE AVISOS REGISTRADOS POR DEPARTAMENTOS ENTRE EL 01/01/2023 Y EL31/12/2023		
DEPARTAMENTO	Nº AVISOS	%
Albañilería	37	4,60
Camión Desatascos	10	1,24
Detección de Fuga	18	2,24
Electricidad	382	47,45
Fontanería	338	41,99
Inspección con Cámara	13	1,61
Máquina	6	0,75
Sin asignar	1	0,12
TOTAL INFORME	805	





2.1.5 Centro Comarcal de Sigüenza

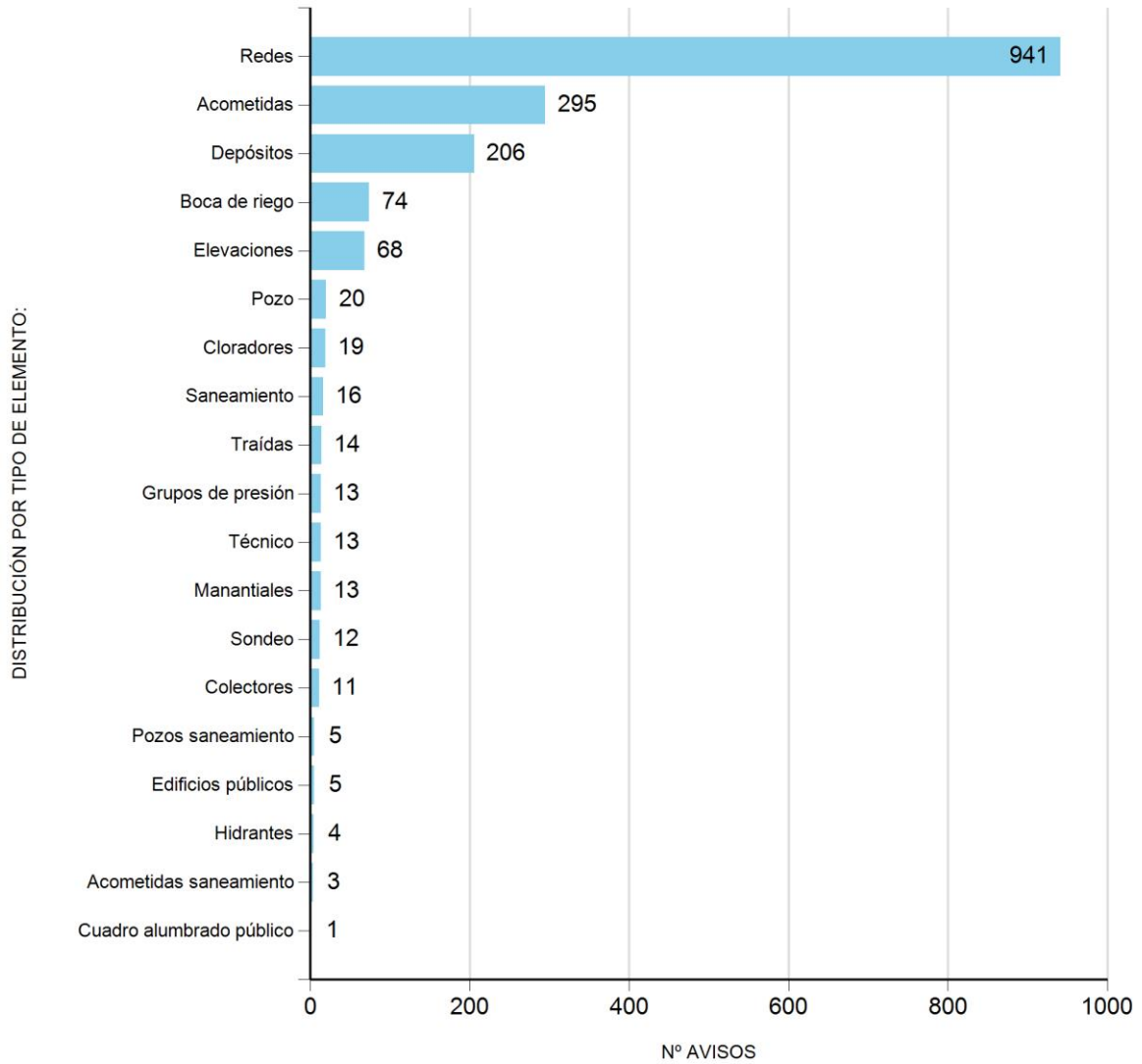
NÚMERO DE AVISOS REGISTRADOS POR DEPARTAMENTOS ENTRE EL 01/01/2023 Y EL31/12/2023		
DEPARTAMENTO	Nº AVISOS	%
Albañilería	34	4,45
Camión Desatascos	7	0,92
Detección de Fuga	45	5,89
Electricidad	296	38,74
Fontanería	356	46,60
Fuentes	3	0,39
Inspección con Cámara	16	2,09
Jefe de Sección	3	0,39
Máquina	4	0,52
TOTAL INFORME	764	





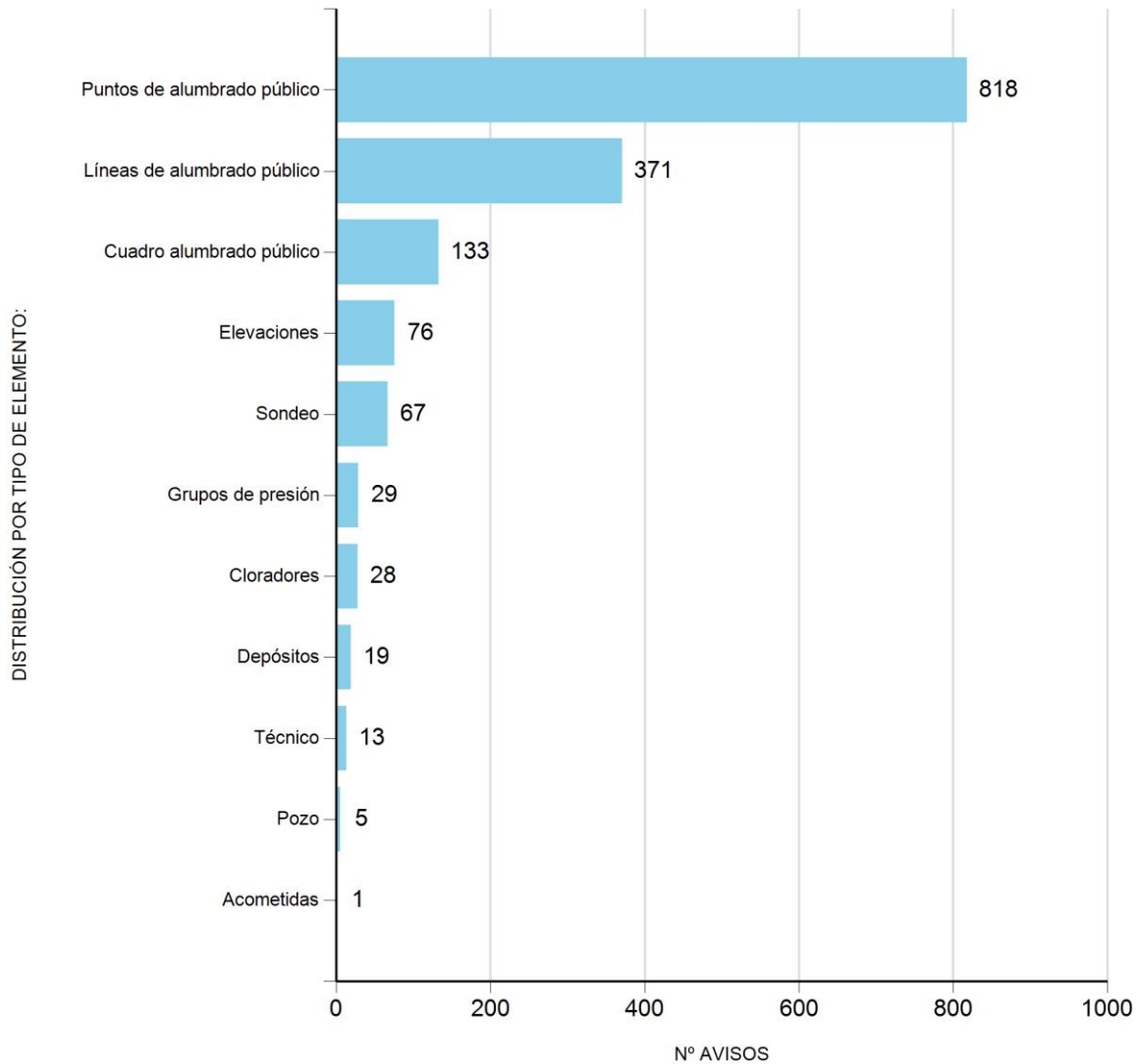
2.2 Actuaciones detalladas por oficio

2.2.1 Actuaciones de fontanería



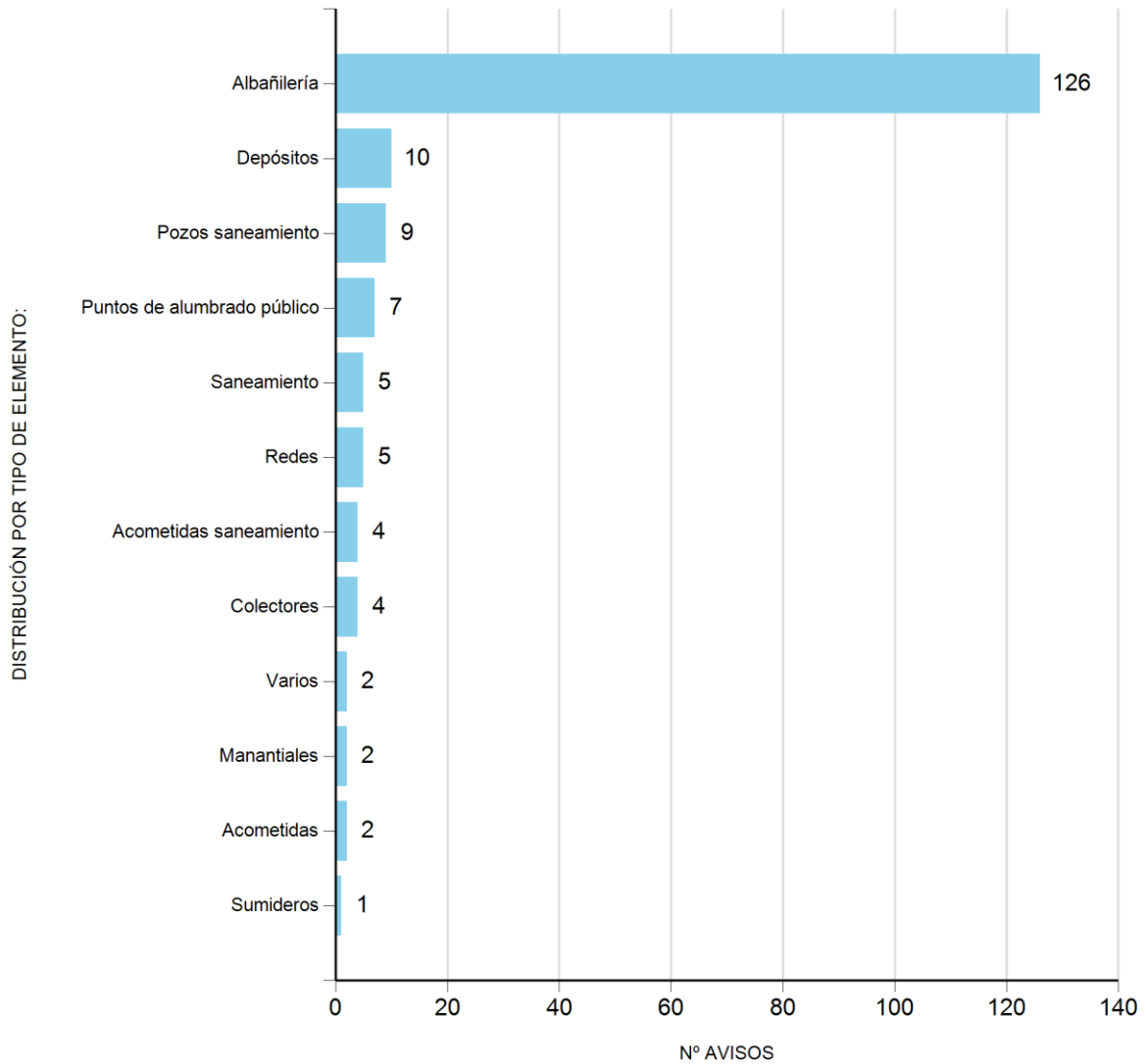


2.2.2 Actuaciones de electricidad



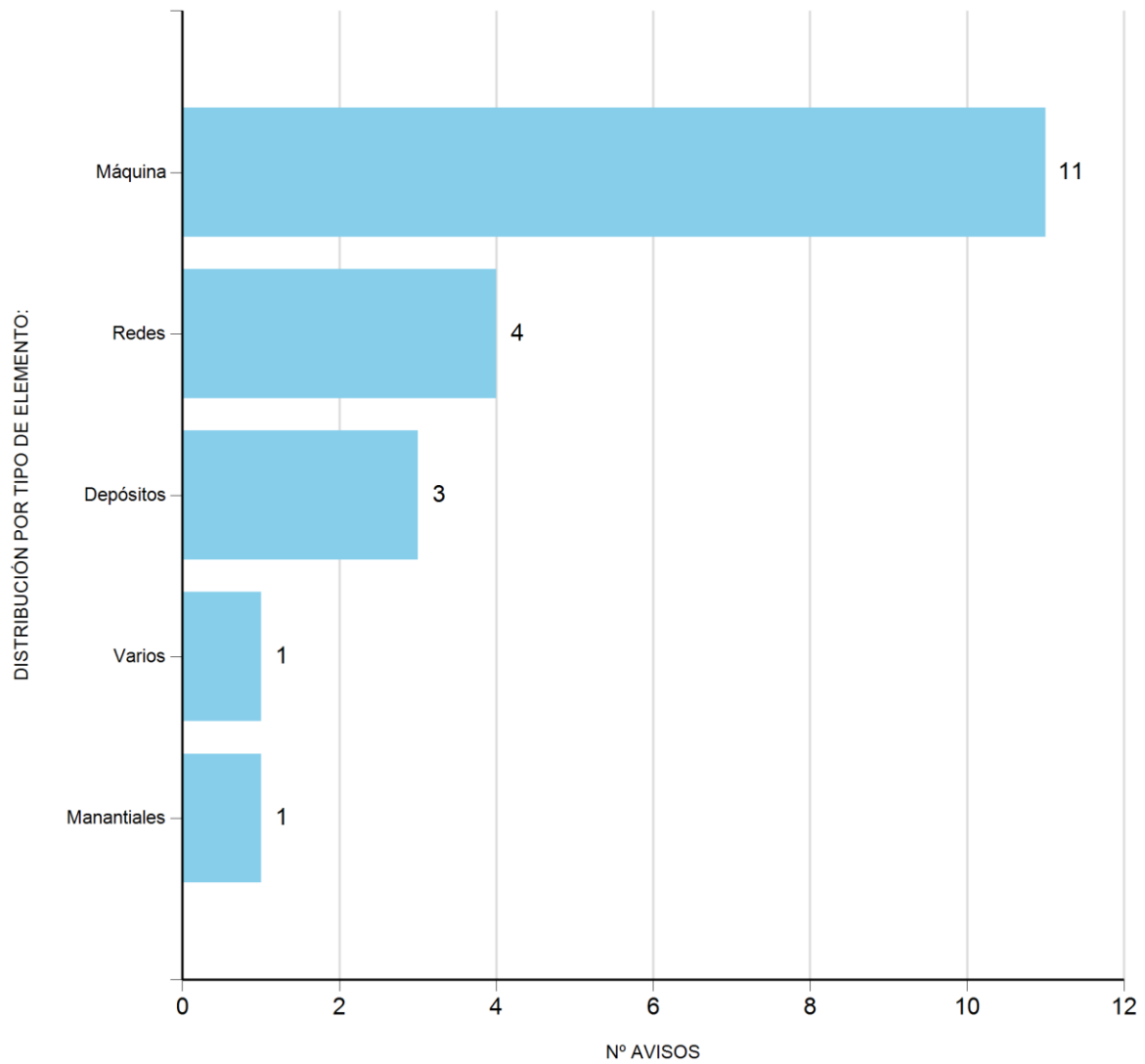


2.2.3 Actuaciones de albañilería



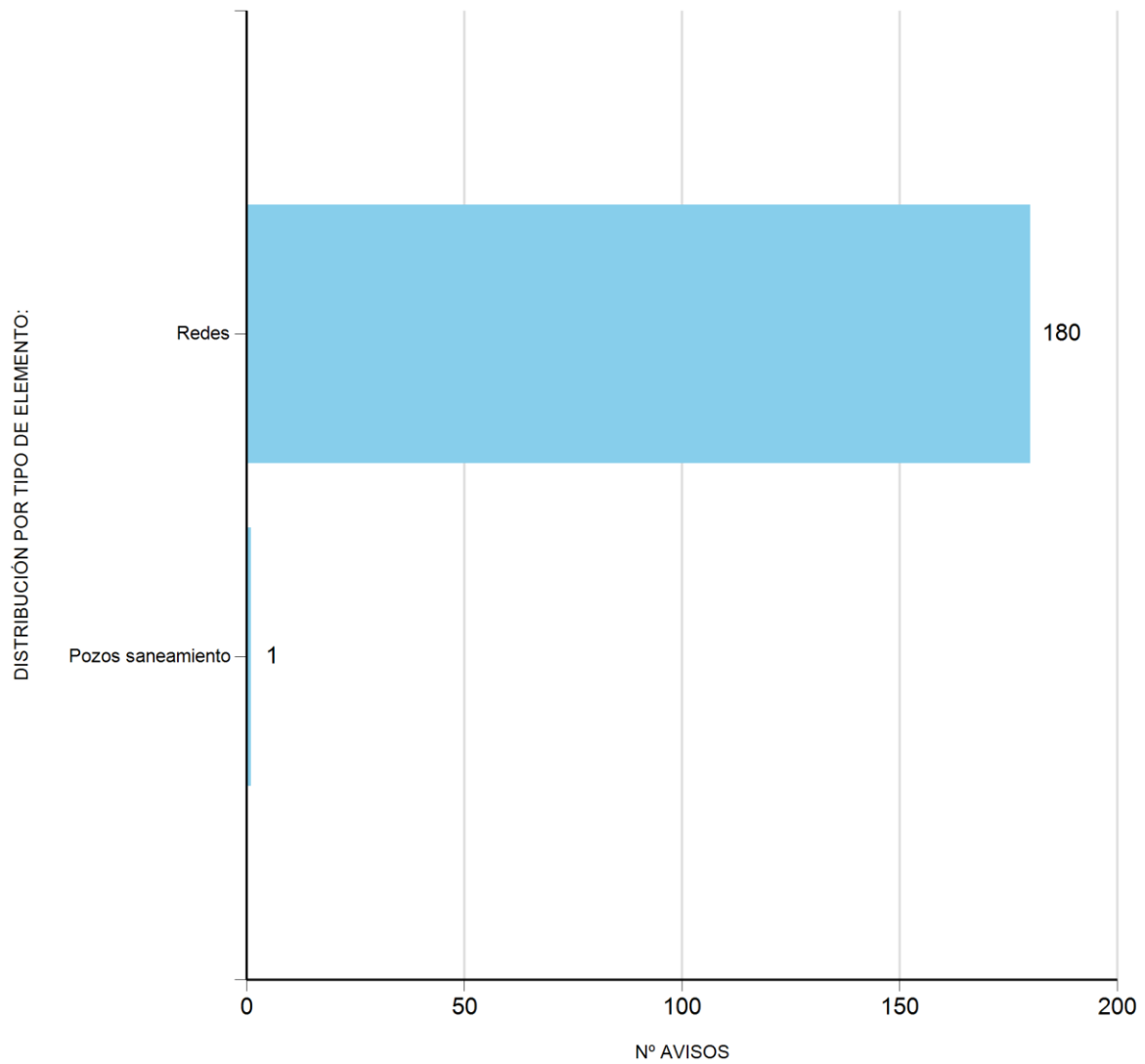


2.2.4 Actuaciones de máquina



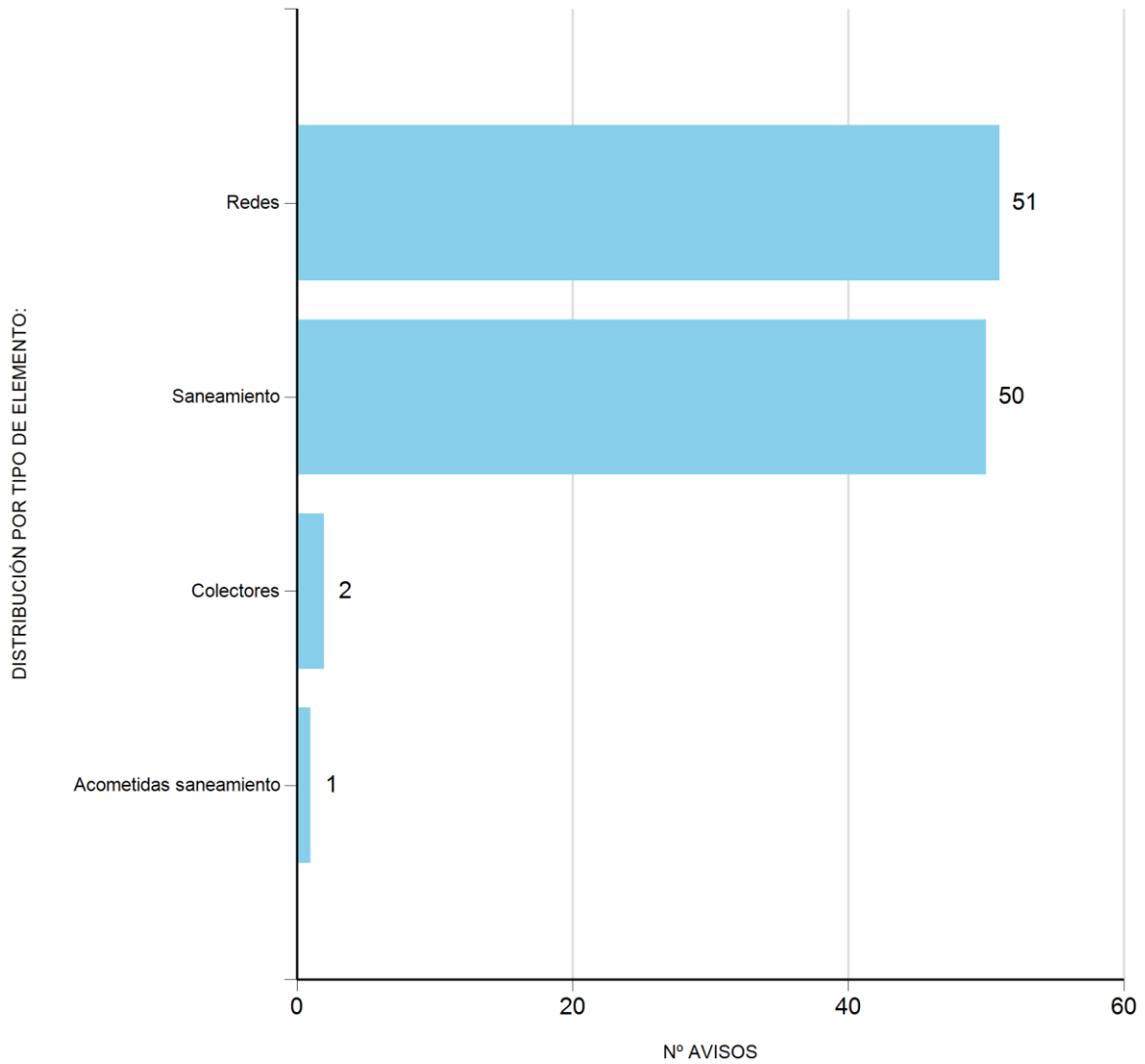


2.2.5 Actuaciones de detección de fugas





2.2.6 Actuaciones de inspección con cámara





3. Material de actos públicos.

El servicio prestado a los municipios para la celebración de actos públicos supone la asistencia a un **total de 145 actos**, prestando los siguientes materiales:

MATERIAL PRESTADO		11.264
TIPO		Nº
SILLAS		14.444
BORRIQUETAS		90
MESAS		715
ESCENARIO		46
VALLAS		97





4. Fundentes.

El servicio de prestación de fundentes ha suministrado **8.475 Kg a 54 municipios.**

MATERIAL ENTREGADO	339	8475
MUNICIPIOS	SACOS	KG
FUENTELVIEJO	10	250
PASTRANA	10	250
LUPIANA	10	250
TAMAJON	10	250
HONTOBA	7	175
ESPINOSA DE HENARES	6	150
FUENCEMILLAN	6	150
CARRASCOSA DE HENARES	6	150
HORCHE	6	150
VILLARES DE JADRAQUE	6	150
ZAOREJAS	6	150
LORANCA DE TAJUÑA	6	150
QUER	6	150
ALDEANUEVA DE GUADALAJARA	6	150
ALGAR DE MESA	6	150
ALMOGUERA	6	150
ALOVERA	6	150
ANQUELA DEL DUCADO	6	150
ARANZUEQUE	6	150
CAMPILLO DE RANAS	6	150
CASAS DE SAN GALINDO	6	150
COBETA	6	150
CORDUENTE	6	150
DRIEBES	6	150
EL CASAR	6	150
EL POBO DE DUEÑAS	6	150
ESCARICHE	6	150
LA HUERCE	6	150
MALAGUILLA	6	150
MATARRUBIA	6	150
MAZARETE	6	150
MAZUECOS	6	150
MEMBRILLERA	6	150
MIRALRIO	6	150
MOCHALES	6	150
MOHERNANDO	6	150
MORATILLA DE LOS MELEROS	6	150
POZO DE ALMOGUERA	6	150
PUEBLA DE BELEÑA	6	150
ROMANONES	6	150
VALDECONCHA	6	150
VILLANUEVA DE ARGECILLA	6	150
VILLEL DE MESA	6	150
VIÑUELAS	6	150
HITA	6	150
ALCOCER	6	150
ARMALLONES	6	150
CASTILFORTE	6	150
ESCAMILLA	6	150
LAS INVIERNAS	6	150
MILLANA	6	150
PAREJA	6	150
SALMERON	6	150
CENTENERA	4	100





5. Abastecimiento de agua de consumo humano

5.1 Agua servida por municipios mediante cisternas.

El servicio de abastecimiento de agua de consumo humano a municipios mediante cisternas ha suministrado **8.522.000 litros a 64 municipios**.

AGUA SERVIDA	8522
MUNICIPIOS	M3
CARRASCOSA DE TAJO	699
CUBILLAS DEL PINAR	632
CARABIAS	622
JADRAQUE	504
MILLANA	410
SALMERON	396
ALCOCER	388
EL PEDREGAL	315
VALHERMOSO	293
EL OLIVAR	252
ALOCEN	250
URBANIZACION LAS CASTILLAS	225
RIBA DE SANTIUSTE	216
CERECEDA	215
ALBORECA	192
ATIENZA	180
IMON	180
CASAS DE SAN GALINDO	171
LA HUERCE	166
MIRALRIO	152
MALACUERA	144
RIOSALIDO	132
PRADENA DE ATIENZA	114
TURMIEL	102
HIENDELAENCINA	76
MADRIGAL	72
CABANILLAS DEL CAMPO	72
TORIJA	72
CENDEJAS DE LA TORRE	72
CORCOLES	70
PEÑALVER	69
CASTILFORTE	64
HOMBRADOS	62
FINCA DE SOLANILLOS	61
MASEGOSO DE TAJUÑA	56
OREA	56
ANCHUELA DEL PEDREGAL	54
VILLAR DE COBETA	49
ABLANQUE	48
UJADOS	48
PAREJA	46
PADILLA DEL DUCADO	44
CHEQUILLA	39





VILLACADIMA	36
VILLACORZA	36
COGOLLUDO	30
UMBRALEJO	30
ALMONACID DE ZORITA	30
PEÑALEN	30
TEROLEJA	26
GAJANEJOS	24
LA OLMEDA DE JADRAQUE	24
PALAZUELOS	24
TORREMOCHA DE JADRAQUE	24
FUENTELVIEJO	22
HIJES	12
MORATILLA DE HENARES	12
TORDELRABANO	12
YELA	12
CAÑIZAR	12
VALDESAZ	12
CHILLARON DEL REY	11
ARMUÑA DE TAJUÑA	10
VALDECONCHA	10

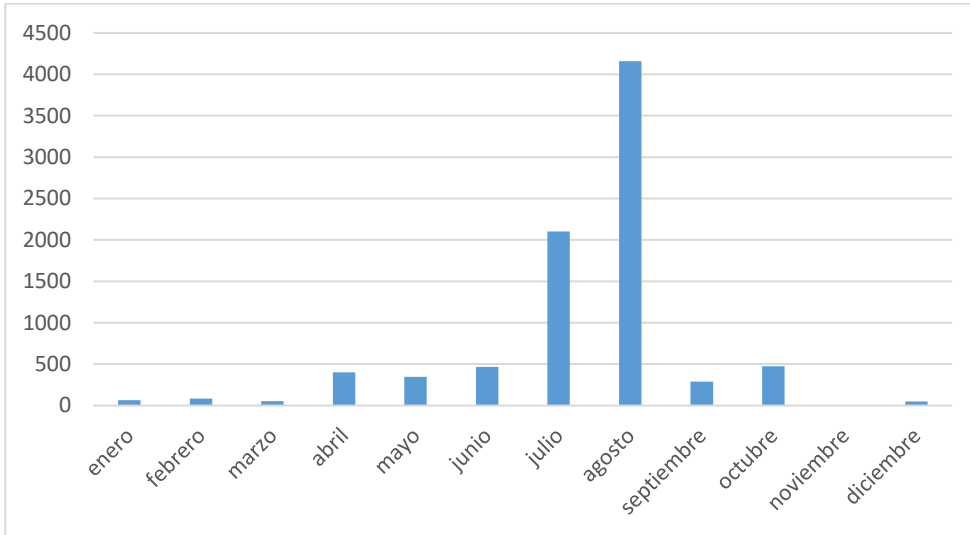
5.2 Motivo del servicio de abastecimiento mediante cisternas.

AGUA SERVIDA	8522
MOTIVO	M3
FALTA DE AGUA	7318
AVERIA DE BOMBA	634
AVERIA POZO	163
RECUPERAR DEPOSITO	144
AVERIA DE AGUA	119
LLENAR CISTERNA PEQUEÑA	60
TRASVASAR AGUA	36
AVERIA CAPTACION	24
AVERIA MANANTIAL	24

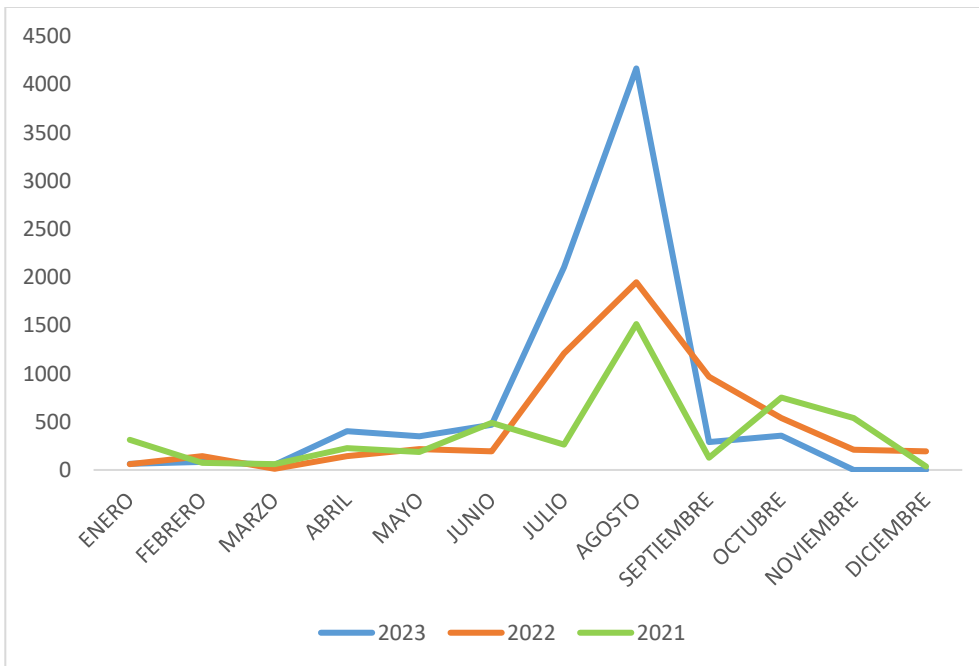




5.3 Distribuida por meses



5.4 Comparativo año 2023/2022/2021





6. Servicio de desatascos

El servicio de desatascos ha atendido un total de **297 incidencias en 117 municipios.**

TOTAL ACTUACIONES	297
MUNICIPIOS	Nº
PIOZ	19
TRIJUEQUE	14
HUMANES	13
TENDILLA	11
CANTALOJAS	8
ALMONACID DE ZORITA	7
HITA	7
BAÑOS DE TAJO	6
CASA DE UCEDA	5
CIFUENTES	5
ILLANA	5
MONDEJAR	5
PASTRANA	5
ALBALATE DE ZORITA	4
ARBANCON	4
BRIHUEGA	4
JIRUEQUE	4
MASEGOSO DE TAJUÑA	4
YEBRA	4
ZARZUELA DE JADRAQUE	4
ALCOLEA DEL PINAR	3
ALMOGUERA	3
ARMUÑA DE TAJUÑA	3
ATIENZA	3
COGOLLUDO	3
DRIEBES	3
EL OLIVAR	3
FUENTELVIEJO	3
FUENTENOVILLA	3
PERALEJOS DE LAS TRUCHAS	3
VILLEL DE MESA	3
ALCOCER	2
ALHONDIGA	2
ANGUITA	2
ARANZUEQUE	2
BUJALARO	2
CANREDONDO	2
CARRASCOSA DE HENARES	2
CIRUELAS	2
CUBILLEJO DE LA SIERRA	2
ESCARICHE	2
FUENSAVIÑAN	2
GALAPAGOS	2
GALVE DE SORBE	2
HIENDELAENCINA	2
HUERMECES DEL CERRO	2
LARANUEVA	2
LUZAGA	2





MANDAYONA	2
MUDUEX	2
PEÑALVA DE LA SIERRA	2
SACECORBO	2
SIGUENZA	2
SOLANILLOS DEL EXTREMO	2
TORREMOCHA DEL CAMPO	2
TORREVALDEALMENDRAS	2
TORTOLA DE HENARES	2
TORTONDA	2
VALDEAVERUELO	2
VALDENUÑO FERNANDEZ	2
VALFERMOSO DE LAS MONJAS	2
VILLARES DE JADRAQUE	2
VIÑUELAS	2
ALAMINOS	1
ALBARES	1
ALBENDIEGO	1
ALCOROCHES	1
ALGAR DE MESA	1
ALOCEN	1
ALPEDROCHES	1
ALUSTANTE	1
ARAGOSA	1
ATANZON	1
AUÑON	1
BAIDES	1
BARBATONA	1
CAMPISABALOS	1
CANALES DE MOLINA	1
CANALES DEL DUCADO	1
CASPUEÑAS	1
CASTILBLANCO DE HENARES	1
CENDEJAS DE LA TORRE	1
CHERA	1
COGOLLOR	1
COLMENAR DE LA SIERRA	1
CONGOSTRINA	1
CORTES DE TAJUÑA	1
EL CARDOSO DE LA SIERRA	1
ESPINOSA DE HENARES	1
GUALDA	1
HERAS DE AYUSO	1
HONTOBA	1
HUERTAHERNANDO	1
JADRAQUE	1
LA YUNTA	1
LUPIANA	1
MALAGUILLA	1
MARANCHON	1
MATILLAS	1
MAZUECOS	1
MILMARCOS	1
MOLINA DE ARAGON	1
PARDOS	1





PEÑALVER	1
PUEBLA DE VALLES	1
RAZBONA	1
RETIENDAS	1
RIBA DE SAELICES	1
ROBLEDO DE CORPES	1
ROBLELUENGO	1
RUGUILLA	1
SALMERON	1
TABLADILLO	1
TAMAJON	1
TARAGUDO	1
TARAVILLA	1
TOMELLOSA	1
TORDELLEGO	1
TORIJA	1
TORREMOCHUELA	1
TRAIID	1
VALDEARENAS	1
VALDESAZ	1
VIANA DE JADRAQUE	1
YELAMOS DE ABAJO	1





7. Brigada de obras.

La brigada de obras ha realizado un total de **62 actuaciones** en diferentes municipios e instalaciones propias pertenecientes a la Diputación Provincial de Guadalajara.

MUNICIPIO	ACTUACIÓN
ABANADES	MEJORA PERIMETRO PISTA DE PADEL
MONDEJAR	MEJORA DE ACERA
OLMEDA DE COBETA	REFORMA TRAMO DE RED DE AGUA POTABLE
CARRETERA GU-205	AYUDA INFRAESTRUCTURAS
BUJALARO	REPARACION EN CEMENTERIO Y REGILLA PLUVIALES
COPERNAL	PAVIMENTACION CAMINO DE LOS HUERTOS
VALVERDE DE LOS ARROYO	SUSTITUCION DE POTABLES Y SANEAMIENTO
YELAMOS DE ARRIBA	HORMIGONADO DE ZANJA Y REPARACION DE CANAL DE EVACUACION DE SOBRENTE DWE LA FUENTE
RIBA DE SANTIUSTE	REPARACION PAVIMENTO POR AVERIAS
MORATILLA DE HENARES	REPARACION PAVIMENTO POR AVERIAS
CENDEJAS DEL PASTR	REPARACION PAVIMENTO POR AVERIAS
CARDEÑOSA	REPARACION PAVIMENTO POR AVERIAS
GUIJOSA	REPARACION PAVIMENTO POR AVERIAS
CENDEJAS DE LA TORRE	REPARACION PAVIMENTO POR AVERIAS
CINCO VILLAS	REPARACION PAVIMENTO POR AVERIAS
LA BODERA	REPARACION PAVIMENTO POR AVERIAS
RIOFRIO DEL LLANO	REPARACION PAVIMENTO POR AVERIAS
CENDEJAS DEL MEDIO	REPARACION PAVIMENTO POR AVERIAS
LA MIÑOSA	REPARACION PAVIMENTO POR AVERIAS
RIOSALIDO	REPARACION PAVIMENTO POR AVERIAS
TORTONDA	REPARACION PAVIMENTO POR AVERIAS
TORREMOCHA DEL CAMP	REPARACION PAVIMENTO POR AVERIAS
CORTES DE TAJUÑA	REPARACION PAVIMENTO POR AVERIAS
VILLAREJO DE MEDINA	ADECUACION ENTRADA PARQUE Y BASCULA
LUPIANA	DESMONTE DE CURVA EN CRUCE GU-921
FINCA DE ALOVERA	VARIOS, REPARACIONES, CURSOS PREPARACION EVENTOS, LIMPIEZA ETC....
MONDEJAR	SUSTITUCION DE TRAMO DE SANEAMIENTO Y POTABLES
YELAMOS DE ARRIBA	REPARACION PAVIMENTO
CANREDONDO	COLOCACION DE SUMIDEROS
ABANADES	REPARACIONES EN PISTA POLIDEPORTIVA
CENTRO SAN JOSE	REPARACION DE SANEAMIENTO PAVIMENTOS
BAÑOS DE TAJO	SUSTITUCION DE TRAMO DE SANEAMIENTO
CAMPISABALOS	REPARACION DE AVERIAS DE AGUA Y PAVIMENTO
SOMOLINOS	REPARACION AVERIA DE AGUA Y PAVIMENTO
CONDEMOS DE ARRIBA	REPARACION AVERIA DE AGUA Y PAVIMENTO
MIEDOS DE ATIENZA	REPARACION AVERIA DE AGUA Y PAVIMENTO
ATIENZA	REPARACION AVERIA DE AGUA Y PAVIMENTO
MANCOMUNIDAD EL BERRAL	REPARACION DE ZONA DE APARCAMIENTO, APORTE DE ZAHORRAS EXTENSION Y COMPACTACION
MONDEJAR	REPARACION VIA VERDE
MONDEJAR	DESATASCO RED DE SANEAMIENTO ZONA GASOLINERA
MONDEJAR	REPARACION DE ACCESO BASCULA
MONDEJAR	REPARACION DE CAMINOS
BRIHUEGA MALACUERA	LIMPIEZA DE CAMINOS Y APARCAMIENTOS FIESTA DE LA LAVANDA
FUENTELENCINA	LIMPIEZA D TRASDOS DE MUROS
ROBLEDILLO MOHERNANDO	REPARACION DE SANEAMIENTO
ALMADRONES	SUSTITUCION DE RED DE SANEAMIENTO Y POTABLES
NEGREDO	AVERIA DE AGUA





MALAGA DEL FRESNO	LIMPIEZA DE COLECTOR ATASCADO EN SU SALIDA
PARQUE BOMBEROS MOLINA	BACHEADO DE CAMPA
AGUA	SERVICIO DE TRANSPORTE DE AGUA A DISTINTOS PUEBLOS EN MES DE AGOSTO
HONTANARES	TRANSPORTE DE MAQUINAS Y COMPACTACION DE CAMINO
PLANTA RESIDUOS	LOCALICION Y RECOLOCACION DE CANALIZACIONES Y BORDILLOS
PLANTA DE RESIDUOS	HORMIGONADO DE ZANJAS Y DEMOLICION DE LOSA
CARRETERA DE ILLANA	LIMPIEZA DE BARRO, APOYO INFRAESTRUCTURAS
MONDEJAR	MODIFICACION DE CANALIZACION DE POTABLES
VALFERMOSO DE TAJUÑA	AVERIA DE AGUA
CENTENERA	COLOCACION DE REJILLAS Y TAPADO DE AVERIAS
ALOVERA	RETIRADA DE ESCOMBROS POR INUNDACION
VALDEARENAS	SUSTITUCION DE REDES DE SANEAMIENTO Y POTABLES
MONTARRON	SUSTITUCION DE REDES DE POTABLES
GUALDA	ACOPIO DE ZAHORRAS PARA REPARACION DE CAMINOS
ESCARICHE	LIMPIEZA DE CUNETAS Y REFORMA RED DE SANEAMIENTO





8. Mantenimiento en edificios propios

El servicio de mantenimiento y actos públicos propios ha realizado un total de **585 intervenciones**.

TOTAL ACTUACIONES	585
MOTIVO	UD
ACTOS PÚBLICOS	2
ALBAÑILERÍA	105
CARPINTERÍA	11
CERRAJERÍA	200
ELECTRICIDAD	163
FONTANERÍA	102
PINTURA	2





9. Taller

9.1 Actuaciones realizadas

Se han realizado un total de **524 actuaciones de reparación y mantenimiento de vehículos y maquinaria** pertenecientes a la Diputación Provincial de Guadalajara de las que 35 se han efectuado en talleres en colaboración y el resto mediante personal propio del servicio. De las actuaciones realizadas 52, se han realizado fuera de las dependencias del taller mediante el taller móvil de la Diputación acudiendo con el personal al lugar donde se requiera la reparación.





10. Sección cartografía

10.1 Trabajos relacionados con la encuesta de Infraestructuras y Equipamientos Locales (EIEL). Fase 2023

La realización de la Encuesta de Infraestructuras y Equipamientos Locales es una obligación y competencia de las diputaciones provinciales.

“Es instrumento de análisis cuantitativo y cualitativo de los servicios de competencia municipal. Constituye un inventario de ámbito nacional, de carácter censal, que tiene como objetivo conocer periódicamente la situación y el nivel de dotación de infraestructuras y equipamientos locales, a fin de poder evaluar las necesidades de dichos sectores, permitir una correcta distribución de los recursos, eliminando los desequilibrios regionales mediante una mejor planificación de las inversiones públicas que las Administraciones Públicas realizan en los municipios.”



https://mpt.gob.es/politica-territorial/local/coop_econom_local_estado_fondos_europeos/eiel.html

El alcance de la EIEL es el de todos los municipios con menos de 50.000 habitantes (Artículo 4 del Real Decreto 835/2003, de 27 de junio), quedando excluido el municipio de la capital de provincia (Guadalajara). En consecuencia, de los 289 municipios provinciales se realiza a 288 que se componen de más de 500 unidades/entidades de población de diversa tipología de las que 483 están directamente relacionadas con los parámetros y requerimientos normativos y que clasificamos en:

- 447 núcleos de población
- 36 despoblados

De todos ellos se ha recogido la información de los cuadros de información de la EIEL, hasta dónde llega el dominio público.





En la actualidad el sistema de recogida de información se articula bajo una GIS híbrido que con la base de arquitectura EIEL (estructura de BDs) y herramientas de escritorio Open Source (QGIS), alcanza los objetivos de mínimos propuestos en la normativa, y otras componentes más propias de la gestión y necesidades internas para la mejora en la gestión de las infraestructuras y equipamientos.

Los cuadros de información geográfica municipal recogidos son los siguientes:

- 1.- Información demográfica:** Contempla el número de habitantes por núcleo de población, así como la población estacional máxima en cada uno de ellos (verano, fines de semana, etc.), altitud de estos, el número de viviendas familiares, plazas hoteleras, cualquier otro tipo de alojamiento, y accesibilidad.
- 2.- Planeamiento urbanístico:** Contempla el suelo urbano, el suelo no urbanizable, el suelo de especial protección, usos del suelo y las distintas figuras de planeamiento urbanístico, así como en el estado de tramitación en que se encuentran.
- 3.- Otros servicios del municipio:** Aquí se requiere la recogida de información relacionada, con la web municipal en caso de existencia, ordenanza de soterramiento de cableado de redes, y la producción de energías alternativas.
- 4.- Carreteras-Red viaria:** Contempla tanto la red de carreteras como la de otras comunicaciones a nivel estatal, provincial o municipal, así como la titularidad de estas (Estado, Comunidad Autónoma, Provincia y Municipio), la longitud y características de estas.
- 5.- Infraestructuras viarias:** Contempla la superficie pavimentada y no pavimentada de travesías, calles, plazas y otros viarios, así como el estado en que se encuentran, en cada uno de los municipios.
- 6.- Abastecimiento de agua:** Contempla las captaciones, traídas, depósitos, conducciones, ramales de distribución y depuración, todo ello con sus características, dentro del término municipal. También contempla los núcleos de población que no poseen, así como los que tienen abastecimiento autónomo.
- 7.- Saneamiento y depuración:** Contempla la red de saneamiento, los colectores de esta y sus tramos, los emisarios y la depuración, todo ello con sus características, dentro del término municipal. También contempla los núcleos de población que no poseen, así como los que tienen saneamiento autónomo.
- 8.- Recogida y eliminación de residuos urbanos:** Contempla el sistema, la periodicidad y el organismo encargado de llevarla a cabo. También contempla los vertederos, así como sus características, sistema empleado y condiciones en que se encuentran dentro del término municipal.
- 9.- Alumbrado público:** Contempla la potencia instalada, los puntos de luz y la calidad del servicio dentro del término municipal.
- 10.- Otras informaciones municipales:** Contempla la calidad de recepción de televisión, de las tecnologías de telefonía móvil, oficina de correos, acceso a Internet a través de conexiones de banda ancha, existencia de centros públicos de acceso a Internet, y calidad de servicios de suministro de electricidad y gas.
- 11.- Instalaciones deportivas de uso público:** Contempla las características de las instalaciones, superficie cubierta y no cubierta, juegos que se pueden practicar en ellas, estado en que se encuentran, y la titularidad y la gestión de estas dentro del término municipal.
- 12.- Otras instalaciones públicas:** Contempla las características, superficie cubierta y no cubierta, estado en que se encuentran, el tipo y la titularidad y la gestión de estas. Especifica si son centros culturales, recreativos, parques y jardines, etc., dentro del término municipal y los usos de estas.
- 13.- Lonjas, mercados y recintos feriales:** Contempla los tipos, superficies cubiertas y descubiertas, la gestión y el estado de estos dentro del término municipal.
- 14.- Mataderos:** Contempla sus clases (provincial, comarcal, municipal, otras), la titularidad, la gestión y las superficies cubiertas y descubiertas.
- 15.- Cementerios:** Contempla la titularidad, distancia al núcleo, estado del acceso, posibilidades de ampliación, grado de saturación, y superficies.
- 16.- Tanatorios:** Contempla la titularidad, distancia al núcleo, estado del acceso, posibilidades de ampliación, grado de saturación, y superficies.





- 17.- Centros sanitarios:** Contempla sus tipos, titularidad, gestión, superficies cubiertas y descubiertas, UCI, camas instaladas y estado.
- 18.- Centros asistenciales:** Contempla sus tipos, número de plazas, titularidad, superficies cubiertas y descubiertas y estado en que se encuentran.
- 19.- Centros de enseñanza:** Contempla el ámbito (local, comarcal, asignado), la titularidad (públicos o privados), la superficie cubierta y descubierta, el estado, los niveles de enseñanza, el número de aulas, el de plazas y el de alumnos.
- 20.- Otros equipamientos:** Como pueden ser parques de bomberos, centros de protección civil, etc.
- 21.- Casas consistoriales y otros equipamientos de uso o titularidad municipal:** Contempla el tipo (ayuntamiento, antiguas escuelas, etc.), la titularidad, la forma de tenencia (propiedad, alquiler, etc.), superficie cubierta y descubierta, el estado y el uso (sanitario asistencial, cultural, etc.).
- 22.- Edificios de titularidad pública sin uso:** Contempla la titularidad, la superficie cubierta y descubierta, el estado y el uso anterior (juzgado, cuartel, etc.).
- 23.- Núcleos abandonados:** Contempla el año del abandono, la causa, la titularidad (CCAA, Confederaciones, etc.), estado del acceso, posibilidad de rehabilitación, disponibilidad de agua y de energía eléctrica.

Todos los datos anteriores se estructuran y codifican en 85 tablas analógicas, según la metodología y documentación que todos los años se publica en la página oficial del Ministerio para su correcta entrega y alcance de datos.

https://mpt.gob.es/politica-territorial/local/coop_econom_local_estado_fondos_europeos/eiel/Metodolog-a-y-documentaci-n/Hist-rico-metodolog-a-y-documentaci-n/Metodolog-a-documentacion_2010_2011.html

Desde 2012, todas las unidades anteriores deben de estar geolocalizadas bajo los parámetros estándar de la Directiva Inspire de la Unión Europea para la cartografía oficial. Esto se concreta en nuestro caso en las siguientes capas cartográficas.

NOMBRE DEL FICHERO	CORRESPONDENCIA CON TABLA	UNIDADES geográficas documentadas
alumbrado	alumbrado	64381
captacion_enc	captacion_enc	1008
captacion_m50	captacion_m50	0
casa_consistorial	casa_consistorial	2276
cementerio	cementerio	500
cent_cultural	cent_cultural	1100
centro_asistencial	centro_asistencial	139
centro_ensenanza	centro_ensenanza	128
centro_sanitario	centro_sanitario	443
deposito_enc	deposito_enc	1120
deposito_enc_m50	deposito_enc_m50	1
depuradora_enc	depuradora_enc	139
depuradora_enc_m50	depuradora_enc_m50	1
edific_pub_sin_uso	edific_pub_sin_uso	92
punto_vertido	emisario_enc	716
punto_vertido_m50	emisario_enc_m50	1
infraestr_viaria	infraestr_viaria	46018





instal_deportiva	instal_deportiva	1235
lonja_merc_feria	lonja_merc_feria	41
matadero	matadero	7
nuc_abandonado	nuc_abandonado	36
nucleo	nucl_encuestado_1	447
aliviadero	nucl_encuestado_3	82
parque	parque	1397
zonas_naturales	parque	82
suelo_urbano_preservado	planeamiento	4179
suelo_rural	planeamiento	599
suelo_urbano	planeamiento	1137
proteccion_civil	proteccion_civil	75
ramal_saneamiento	ramal_saneamiento	15888
red_distribucion	red_distribucion	16290
tanatorio	tanatorio	18
potabilizacion_enc	potabilizacion_enc	501
potabilizacion_enc_m50	potabilizacion_enc_m50	0
tramo_carretera	tramo_carretera	1116
tramo_colector	tramo_colector	754
tramo_colector_m50	tramo_colector_m50	1
tramo_conduccion	tramo_conduccion	1782
tramo_conduccion_m50	tramo_conduccion_m50	1
tramo_emisario	tramo_emisario	716
tramo_emisario_m50	tramo_emisario_m50	1
vert_encuestado	vert_encuestado	101
vert_encuestado_m50	vert_encuestado_m50	1

164.550

En la actualización y la incorporación de nuevos elementos para la fase 2023, tenemos un total de 164.550 elementos geolocalizados que poseen su correspondencia unívoca en el modelo de datos de las 85 tablas de información.

En esta anualidad se ha realizado completamente los trabajos de la fase 2023, en tiempo y forma para el 1 de diciembre de 2023.

Todo el trabajo se revisa en el Ministerio para ser sometido a procesos de verificación y concordancia y cuyo resultado final será la emisión del correspondiente certificado de aprobación de la fase correspondiente.

10.2 Ampliación de los datos de EIEL para el SIG corporativo y territorio inteligente

Estos son trabajos a largo plazo relacionados con la ampliación de la EIEL hasta la creación de una Sistema de Información Geográfico (SIG) de carácter corporativo, que tenga capacidad para la recogida de información necesarios para todos los servicios que requieran de este servicio, bajo metodología de Smart Territory (territorio inteligente).





- Generación de bases de datos que incluyan los mínimos de la EIEL y todos los demás aspectos que puedan ser necesarios.
- Implementación de todas las obras realizadas en Infraestructuras (en la actualidad se ha realizado el 80 %) del historial general de la diputación.
- Generación de productos asociados como cartografías en detalle de las carreteras propiedad de esta institución (entrega del producto a principios de 2024).
- Elaboración-redacción de la Memoria y Pliego Técnico para el servicio externo de toma de datos geospaciales para la gestión inteligente de infraestructuras municipales en los núcleos de población de la provincia de Guadalajara (CSRV.7/24) (a realizar durante 2024).

10.3 Creación y actualización de espacio web

PÁGINA WEB DE LA ENCUESTA DE INFRAESTRUCTURAS Y EQUIPAMIENTOS LOCALES (EIEL)



<https://eiel.dguadalajara.es/>

Se ha realizado una actualización de los contenidos y de la estructura para una mejor visualización de resultados. Se ha puesto varios mapas y recursos elaborados por los servicios de Diputación, así como los parámetros de recogida de información socioeconómica de los pueblos de la provincia.

Se ha realizado un enlace al visor EIEL institucional del Ministerio de Política Territorial, en el que se pueden ver los datos geolocalizados de los elementos de la EIEL y una guía de consulta como ayuda.





OTRAS PAGINAS WEB

- Página web sobre la ubicación de los cajeros automáticos instalados en 2022.
<https://dguadalajara.es/web/guest/programa-cajeros>
- Página web sobre la Automatización de la planta de tratamiento de residuos sólidos urbanos de Torija (Guadalajara).
<https://dguadalajara.es/web/guest/automatizacion-residuos>
- Página web sobre la instalación de placas solares en distintos puntos de la provincia.
<https://dguadalajara.es/web/guest/instalacion-de-placas-solares-en-distintos-puntos-de-la-provincia>

10.4 Peticiones oficiales de cartografía de servicios municipales

Se han proporcionado planos a:

- Auñon
- El Olivar
- Henche
- Hontoba
- Puebla de Beleña
- Estriégana
- Bustares
- Jadraque
- Gárgoles de Abajo
- Romanones
- Aldeanueva de Guadalajara
- Valderrebollo
- Torrecuadradilla

También se realizan consultas y peticiones a nivel interno de diputación.

10.5 Colaboraciones





- Se trasladó a la empresa que ha realizado el aplicativo **GECOR**, los requisitos de exportación de datos para la concordancia con el modelo de datos georreferenciado de la diputación.
- Se realizó colaboración con el proceso de recogida de datos del proyecto del PERTE del agua (implementación de digitalización del ciclo urbano del agua) de esta diputación
- Acceso al aplicativo de gestión de carreteras de la empresa RASVIET, e informe para mejoras en la nueva contratación y posible implementación de esta información al GIS corporativo.

Otros elementos de interés

Entrega al servicio de Contratación del Certificado de la realización de la EIEL 2022, a solicitud del Tribunal de Cuentas, como requisito del cumplimiento de las funciones de esta administración.

10.6 Formación y renovación

PROCESOS CONTINUOS

- Formación. Asistencia al SMART WATER SUMMIT SPAIN. CICLO DEL AGUA 2023
- Adaptación de los trabajos a las nuevas normativas.

18961. Resolución de 14 de noviembre de 2022, de la Secretaría de Estado de Función Pública, por la que se publica el «Acuerdo Marco para una Administración del siglo XXI». BOE 276, jueves 17 de noviembre de 2022.

Código Geoespacial. Publicación de la Agencia Estatal del Boletín Oficial del Estado.

https://www.boe.es/biblioteca_juridica/codigos/codigo.php?id=429&modo=2¬a=0&tab=2

Última modificación: **1 de febrero de 2024 (En revisión)**

- Nuevos instrumentos y capacidades Mejora en la carga de datos. Implementación de programas móviles (no escritorio) para la recogida de datos geoespaciales. Qfield.

10.7 En proyecto dentro de los procesos continuos de actualización

- Incorporación de parámetros sencillos de IA (Inteligencia Artificial) para la mejora de la datificación territorial.



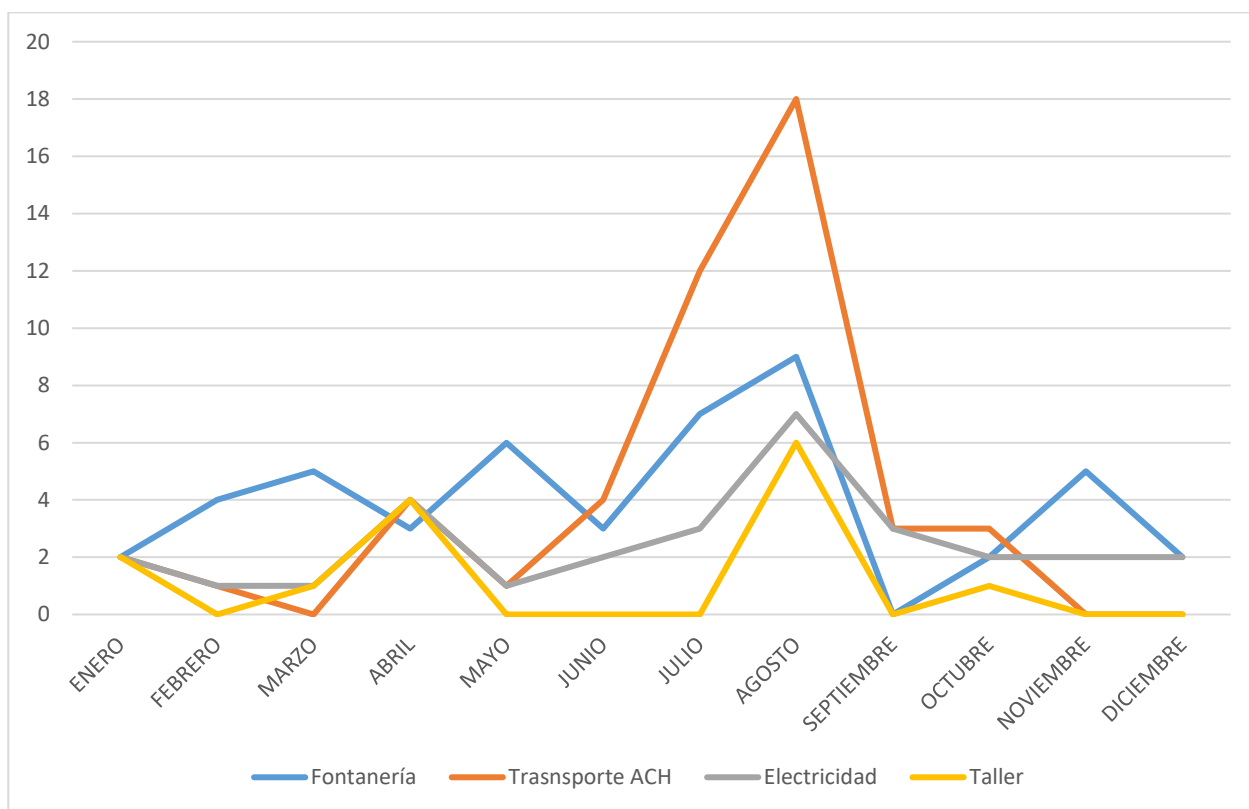


11. Servicio fines de semana

11.1 Actuaciones realizadas

TOTAL	114
SERVICIOS REALIZADOS	68
SIN SALIDA	46

El servicio de urgencias en fines de semana viene a dar continuidad durante este periodo, a los servicios que, de lunes a viernes, viene prestando la Diputación en cada uno de los municipios de la provincia a través del Servicio de Centros Comarcales que, tras valoración técnica debido a su gravedad, no es posible esperar al siguiente día laborable para su atención.





FECHA	SIN SALIDAS	FONTANERÍA	TRANSPORTE ACH	ELECTRICIDAD	TALLER
06/01/2023	0	0	1	0	1
07/01/2023	0	1	0	0	0
08/01/2023	1	0	0	0	0
14/01/2023	1	0	0	0	0
15/01/2023	1	0	0	0	0
21/01/2023	1	0	0	0	0
22/01/2023	0	0	0	1	0
28/01/2023	0	1	0	0	0
29/01/2023	0	0	1	1	1
04/02/2023	0	2	0	0	0
05/02/2023	1	0	0	0	0
11/02/2023	1	0	0	0	0
12/02/2023	1	0	0	0	0
18/02/2023	0	2	1	1	0
19/02/2023	1	0	0	0	0
25/02/2023	1	0	0	0	0
26/02/2023	1	0	0	0	0
04/03/2023	0	0	0	1	1
05/03/2023	0	1	0	0	0
11/03/2023	1	0	0	0	0
12/03/2023	1	0	0	0	0
18/03/2023	0	1	0	0	0
19/03/2023	0	2	0	0	0
25/03/2023	0	1	0	0	0
26/03/2023	1	0	0	0	0
01/04/2023	1	0	0	0	0
02/04/2023	1	0	0	0	0
06/04/2023	0	0	1	1	1
07/04/2023	0	0	0	1	1
08/04/2023	0	1	1	2	1
09/04/2023	0	1	1	0	1
15/04/2023	1	0	0	0	0
16/04/2023	0	1	0	0	0
22/04/2023	1	0	0	0	0
23/04/2023	1	0	0	0	0
29/04/2023	0	0	1	0	0
30/04/2023	1	0	0	0	0
01/05/2023	0	1	0	0	0
06/05/2023	0	1	0	1	0
07/05/2023	1	0	0	0	0
13/05/2023	0	2	1	0	0
20/05/2023	1	0	0	0	0
21/05/2023	0	1	0	0	0
27/05/2023	1	0	0	0	0
28/05/2023	0	1	0	0	0
31/05/2023	1	0	0	0	0
03/06/2023	1	0	0	0	0
04/06/2023	0	0	2	0	0
08/06/2023	1	0	0	0	0
10/06/2023	0	0	1	0	0
11/06/2023	0	1	0	0	0
17/06/2023	0	1	0	0	0
18/06/2023	0	0	1	0	0





Servicio Centros Comarcales, Mantenimiento, Taller y Eficiencia energética
MEMORIA ACTIVIDADES
ANUALIDAD 2023

24/06/2023	0	0	0	1	0
25/06/2023	0	1	0	1	0
01/07/2023	1	0	0	0	0
02/07/2023	0	1	1	0	0
08/07/2023	0	1	1	0	0
09/07/2023	0	0	1	0	0
15/07/2023	0	1	2	1	0
16/07/2023	0	1	2	1	0
22/07/2023	0	1	1	1	0
23/07/2023	0	1	1	0	0
29/07/2023	0	0	1	0	0
30/07/2023	0	1	2	0	0
05/08/2023	0	2	2	1	0
06/08/2023	0	1	1	1	0
12/08/2023	0	1	2	1	5
13/08/2023	0	1	2	0	0
15/08/2023	0	1	2	0	0
19/08/2023	0	1	3	3	1
20/08/2023	0	0	1	0	0
26/08/2023	0	1	3	0	0
27/08/2023	0	1	2	1	0
02/09/2023	0	0	1	0	0
03/09/2023	0	0	0	1	0
09/09/2023	1	0	0	0	0
10/09/2023	1	0	0	0	0
16/09/2023	1	0	0	0	0
17/09/2023	0	0	2	1	0
23/09/2023	1	0	0	0	0
24/09/2023	1	0	0	0	0
30/09/2023	0	0	0	1	0
01/10/2023	0	1	0	0	0
07/10/2023	0	0	1	0	0
08/10/2023	1	0	0	0	0
12/10/2023	0	0	1	0	0
14/10/2023	1	0	0	0	0
15/10/2023	0	0	1	0	1
21/10/2023	0	0	0	1	0
22/10/2023	0	0	0	1	0
28/10/2023	0	1	0	0	0
29/10/2023	1	0	0	0	0
01/11/2023	1	0	0	0	0
04/11/2023	0	1	0	0	0
05/11/2023	0	1	0	1	0
11/11/2023	1	0	0	0	0
12/11/2023	1	0	0	0	0
18/11/2023	0	1	0	1	0
19/11/2023	0	1	0	0	0
25/11/2023	1	0	0	0	0
26/11/2023	0	1	0	0	0
02/12/2023	1	0	0	0	0
03/12/2023	0	0	0	1	0
06/12/2023	1	0	0	0	0
09/12/2023	1	0	0	0	0
10/12/2023	0	1	0	0	0
16/12/2023	1	0	0	0	0

Diputación Provincial de Guadalajara

Plaza Moreno, 10, Guadalajara. 19001 (Guadalajara). Tfno. 949887500.





Servicio Centros Comarcales, Mantenimiento, Taller y Eficiencia energética
**MEMORIA ACTIVIDADES
ANUALIDAD 2023**

17/12/2023	1	0	0	0	0
23/12/2023	0	0	0	1	0
24/12/2023	0	1	0	0	0
25/12/2023	1	0	0	0	0
30/12/2023	1	0	0	0	0
31/12/2023	1	0	0	0	0





12. Obras y contratos

Desde el servicio de Centros Comarcales, Mantenimiento, Taller y Eficiencia energética se han tramitado los siguientes contratos y obras:

TOTAL	33	3.865.765,70 €
CONTRATO	Nº	IMPORTE
COMPRA VEHÍCULOS	6	781.000,00 €
OBRAS	12	2.821.867,70 €
SUMINISTROS	15	262.898,00 €

Especial relevancia la finalización del PROYECTO DE EJECUCIÓN DE LA OBRA DE AUTOMATIZACIÓN Y ADECUACIÓN DEL CENTRO DE TRANSFORMACIÓN DE RESIUDOS URBANOS (CTRU) DE TORIJA **por un importe total 5.928.485,50 € habiendo realizado la dirección de obra desde el servicio.**





13. Subvenciones y convenios

Desde el servicio de Centros Comarcales, Mantenimiento, Taller y Eficiencia energética se han tramitado los siguientes contratos y obras:

TOTAL	943	12.488.000,00 €
SUBVENCIÓN	Nº exp	IMPORTE
FOCODEM	409	5.180.000,00 €
DIPUCAM	126	660.000,00 €
FIM	408	6.648.000,00 €

En el caso de DIPUCAM, se recibieron 126 solicitudes concediendo finalmente 69 subvenciones, y el FIM se inició en noviembre de 2023 estando, realizando gestiones y tramitaciones desde ese momento.

Se ha realizado la elaboración, dirección y tramitación de las obras correspondientes del **convenio con el SESCAM** para la realización de obras de mantenimiento en consultorios médicos de la provincia por un importe inicial de 406.226,03 € y un incremento de 40.391,96 € permitiendo la finalización de las actuaciones conveniadas.

Se continua con la certificación mensual de la prestación de los servicios bancarios mediante instalación y mantenimiento de **cajeros automáticos** en municipios de Guadalajara con un importe anual de 622.908,00 €





**INFORME DE SEGUIMIENTO EXPEDIENTES ASIGNADOS
AL SERVICIO DE CENTROS COMARCALES DEL SERVICIO DE ASISTENCIA AL
MUNICIPIO**

PERIODO: 01/01/2023 – 31/03/2023

El presente documento, es un extracto del informe de seguimiento de fecha de 31 de marzo de 2023, que constituye el resumen del trabajo de colaboración realizado al Servicio de Asistencia a Municipios (SAM) desde el 1 de enero de 2023 hasta el 31 de marzo de 2023 en la tramitación de los expedientes de disciplina urbanística asignados con objeto de su incorporación a la memoria de actividades del Servicio de Centros Comarcales, Mantenimiento, Taller y Eficiencia Energética anualidad 2023.

Se expone a continuación tabla resumen de los expedientes tramitados hasta el 31 de marzo 2023 y la situación actual en la que se encuentran.

TOTAL EXPEDIENTES ASIGNADOS AÑO 2023	
EXPEDIENTES TOTALES ASIGNADOS	77
EXPEDIENTES PENDIENTES DE DOCUMENTACIÓN	0
EXPEDIENTES ABIERTOS	20
EXPEDIENTES CERRADOS	57

Por parte del Servicio de Centros Comarcales, y una vez que no se disponía del apoyo técnico asignado específicamente para el desarrollo del trabajo de colaboración con el SAM, se continuó con los medios técnicos disponibles durante el año 2023 con la finalización de los expedientes abiertos llegando a 2024 **con todos los expedientes asignados cerrados y tramitados.**

Se continúan con los trabajos y actuaciones necesarias en caso de recibir por parte del SAM de asignación subsanación o revisión de informes de expedientes asignados previamente.

